












Ausgleichsfläche östlich 'Berkel' (Gemarkung Rheingönheim, Stadtteil Mundenheim)

PLANZEICHENERKLÄRUNG

-  Einzelbäume
-  Gehölzflächen mit Baum- und Strauchbestand
-  Strauchflächen
-  Grünflächen allgemein
-  (Bau-)Flächen allgemein
-  Geltungsbereich A des Bebauungsplanes
-  Straßenbahn
-  Straßen, Wege, sonstige versiegelte Flächen

-  Dem Bebauungsplan Nr. 631 zugeordnete Ausgleichsflächen (extensive Wiese)

Plangrundlagen:
 Stadtverwaltung Ludwigshafen 2010
 Bebauungsplan Nr. 631
 "In der kurzen Mörschgewanne", Stand 22.07.2010

SIEGFRIED OLSCHESKI, LANDSCHAFTSARCHITEKT BDLA Tel: 0621 / 66000-0
 Dipl.-Ing. BORIS OLSCHESKI, LANDSCHAFTSARCHITEKT BDLA Fax: 0621 / 6600026
 Bannwasserstraße 6, 67069 Ludwigshafen am Rhein info@olschewski-landschaftsarchitekten.de

STADT LUDWIGSHAFEN AM RHEIN
 4 - 15
 BEREICH UMWELT



Grünordnungsplan zum Bebauungsplan Nr. 631 "In der kurzen Mörschgewanne"		PROJ.NR.
		PLAN.NR. 2.1
		MSTB. 1:2.000
Externer Ausgleich 1 - "Östlich 'Berkel'" (Zuordnung)		BL.GR. A 3
DEZ. 4 FBL. 4-1 4-15		DATUM August 2010 BEARB./GEZ. Dipl.-Ing. S. Faust UNTERSCHR. BÜRO <i>S. Faust</i>