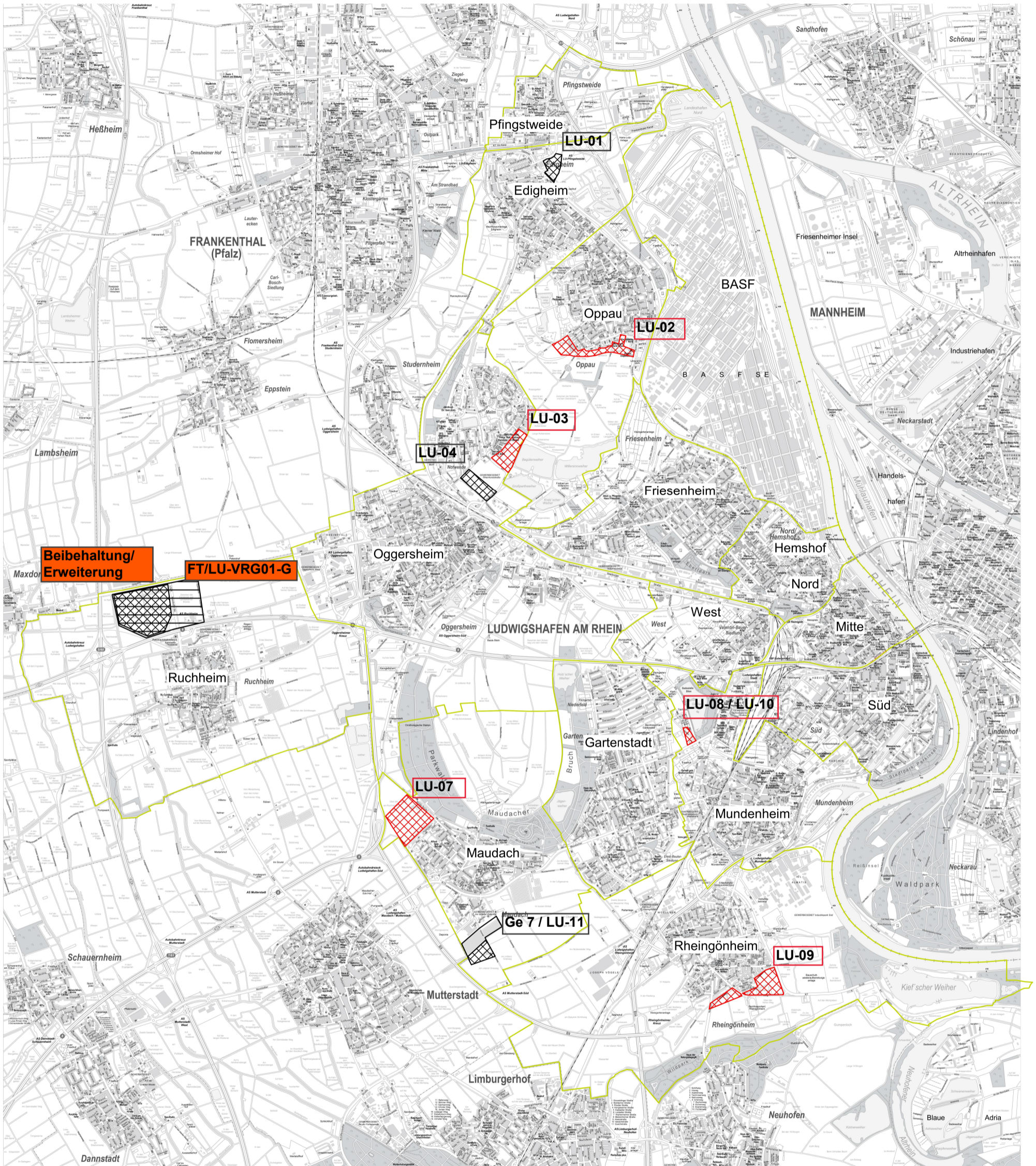




# Zusammenfassende Darstellung der Behandlungsvorschläge des VRRN



Stand: 11/2022



Auszug aus dem  
Geoinformationssystem  
LUgeo - WebGIS

**Ludwigshafen**  
Stadt am Rhein

Bearbeiter: Länger-Schmidt Karin  
Hinweis: Entwicklungsspielräume  
Siedlungsflächen "Wohnen" und "Gewerbe"  
Datum: 17.10.2022 Maßstab: 1:50000  
nur für den Dienstgebrauch

-  Wohnen
-  Gewerbe