

Barrierefreier Ausbau von Bushaltestellen

Paket 2022

Grund des Ausbaus:

- Nutzungsmöglichkeit des ÖPNV für alle Personengruppen
- Teilhabeoption aller Personengruppen am öffentlichen Leben

Ziele des Ausbaus:

- Ebene Ein- und Ausstiege
(für motorisch Eingeschränkte)
- Taktile und kontrastierte Leitsysteme
(für Seheingeschränkte)

Bushaltepositionen:

1 - Edigheim Friedhof
Richtung BASF

2 - Knappenwegstraße
Richtung Berliner Platz, BASF

3 - Knappenwegstraße
Richtung Maudach

4 - Oggersheim Friedhof
Richtung Adolf-Kolping-Straße

5 - Oggersheim Friedhof
Richtung LU Hbf

6 - Ostringplatz

Richtung Oppau

7 - Ostringplatz

Richtung Frankenthal Hbf

8 - Ostringplatz

Richtung BASF, Oppau

9 - Ostringplatz

Richtung Londoner Ring

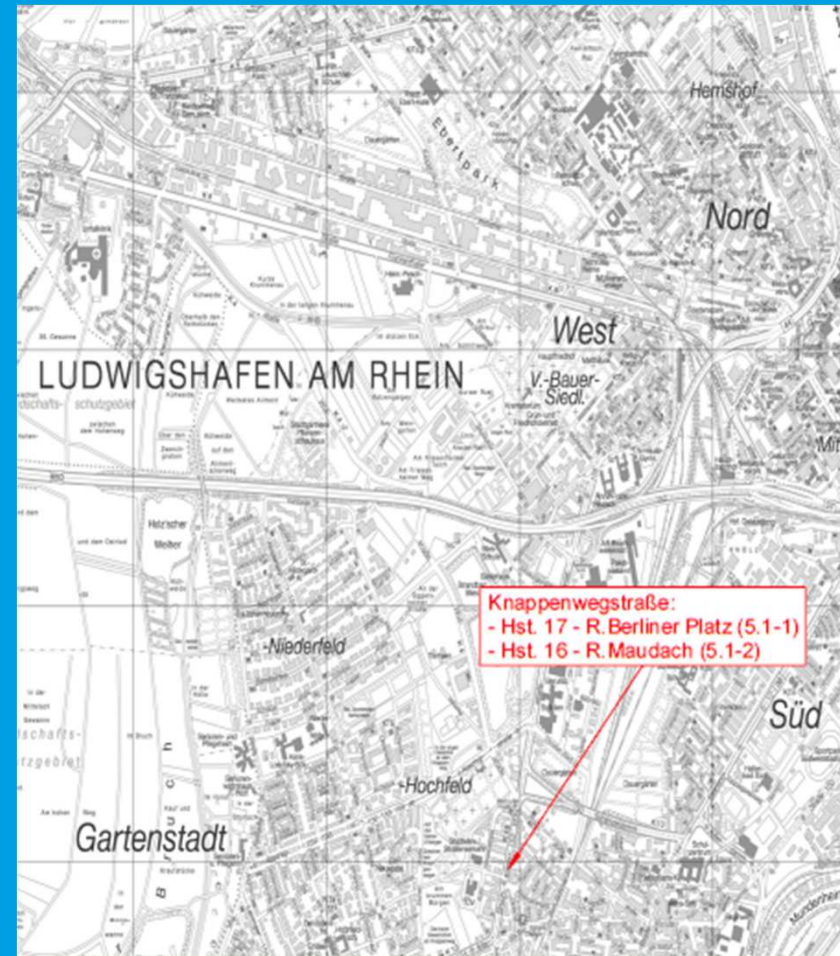
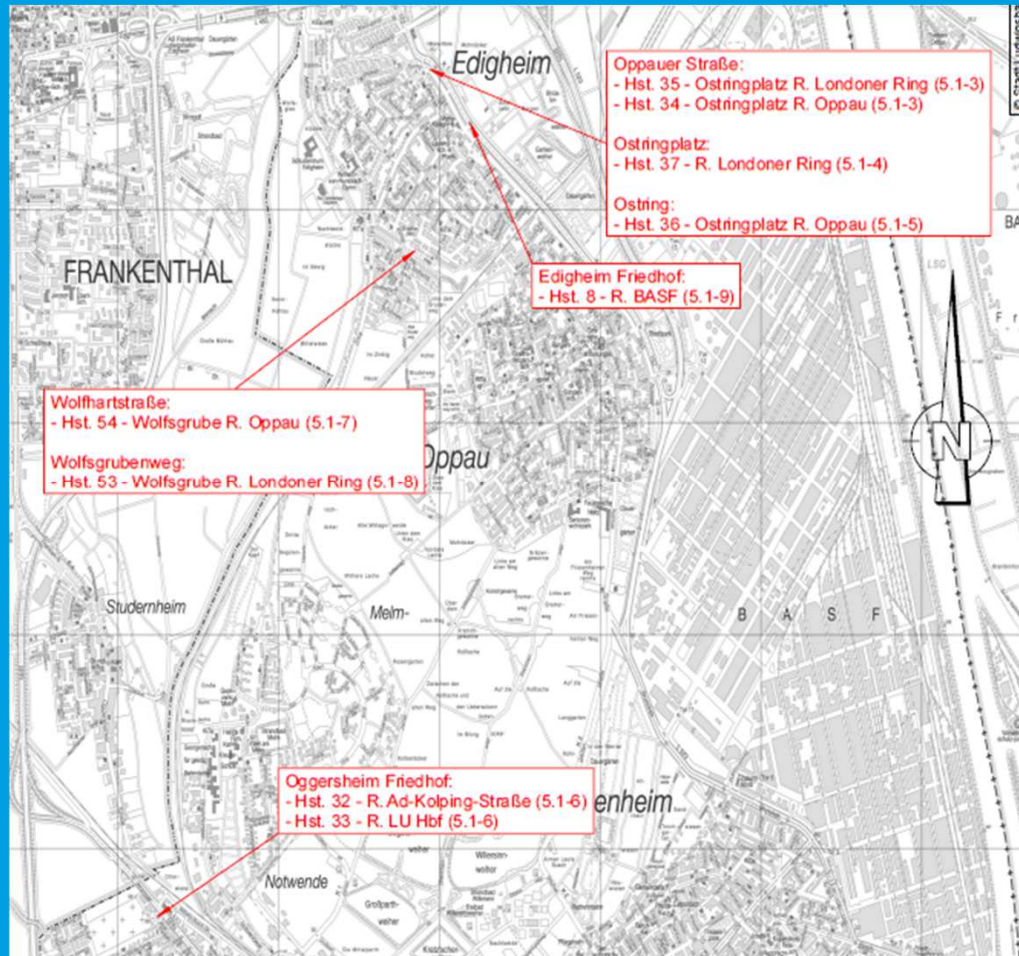
10 - Wolfsgrube

Richtung Londoner Ring

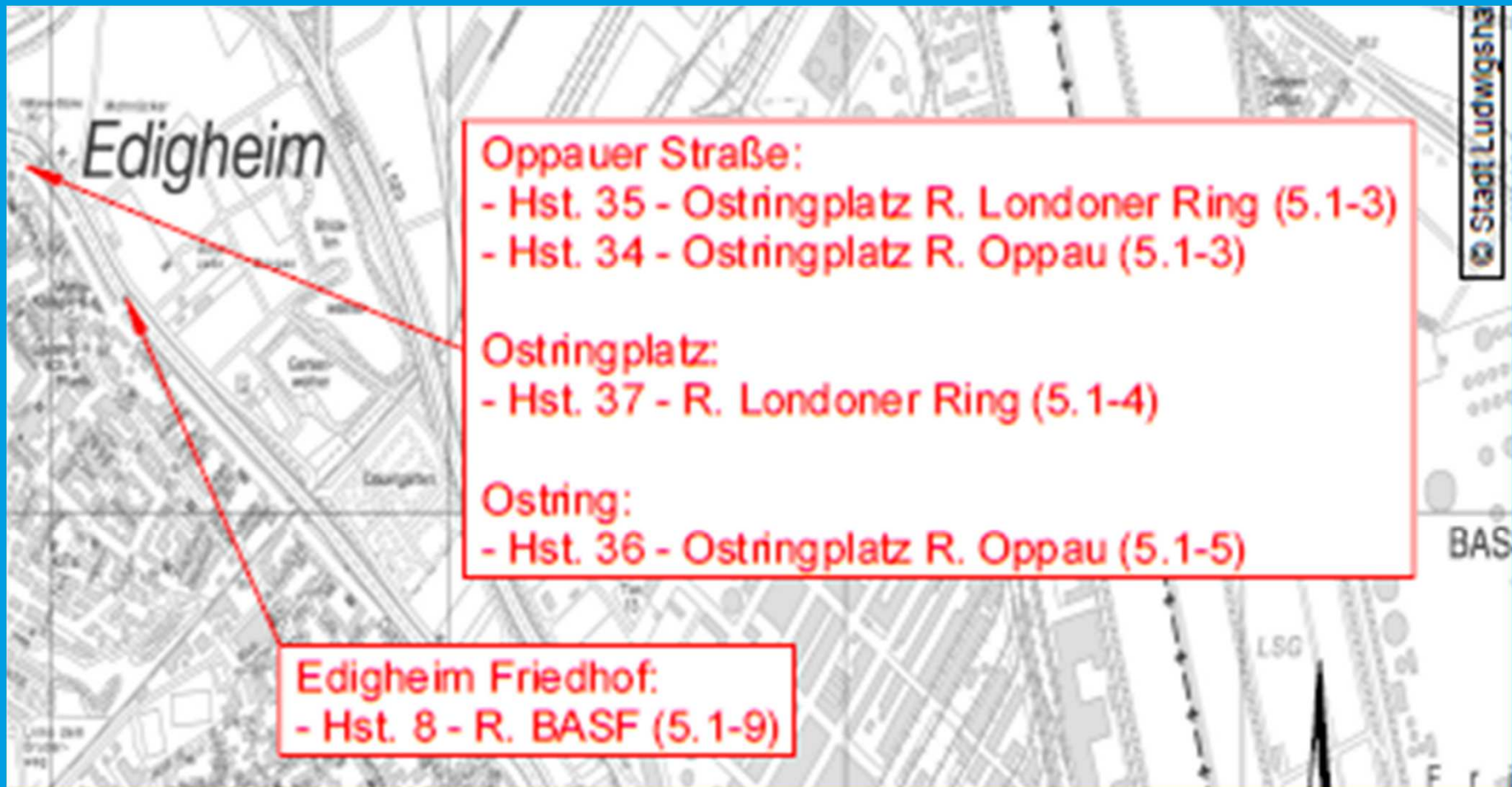
11 - Wolfsgrube

Richtung Oppau

Übersichtslageplan



Lageplan



Edigheim Friedhof (Linie 83, 87 in Rtg. BASF, Oppau)

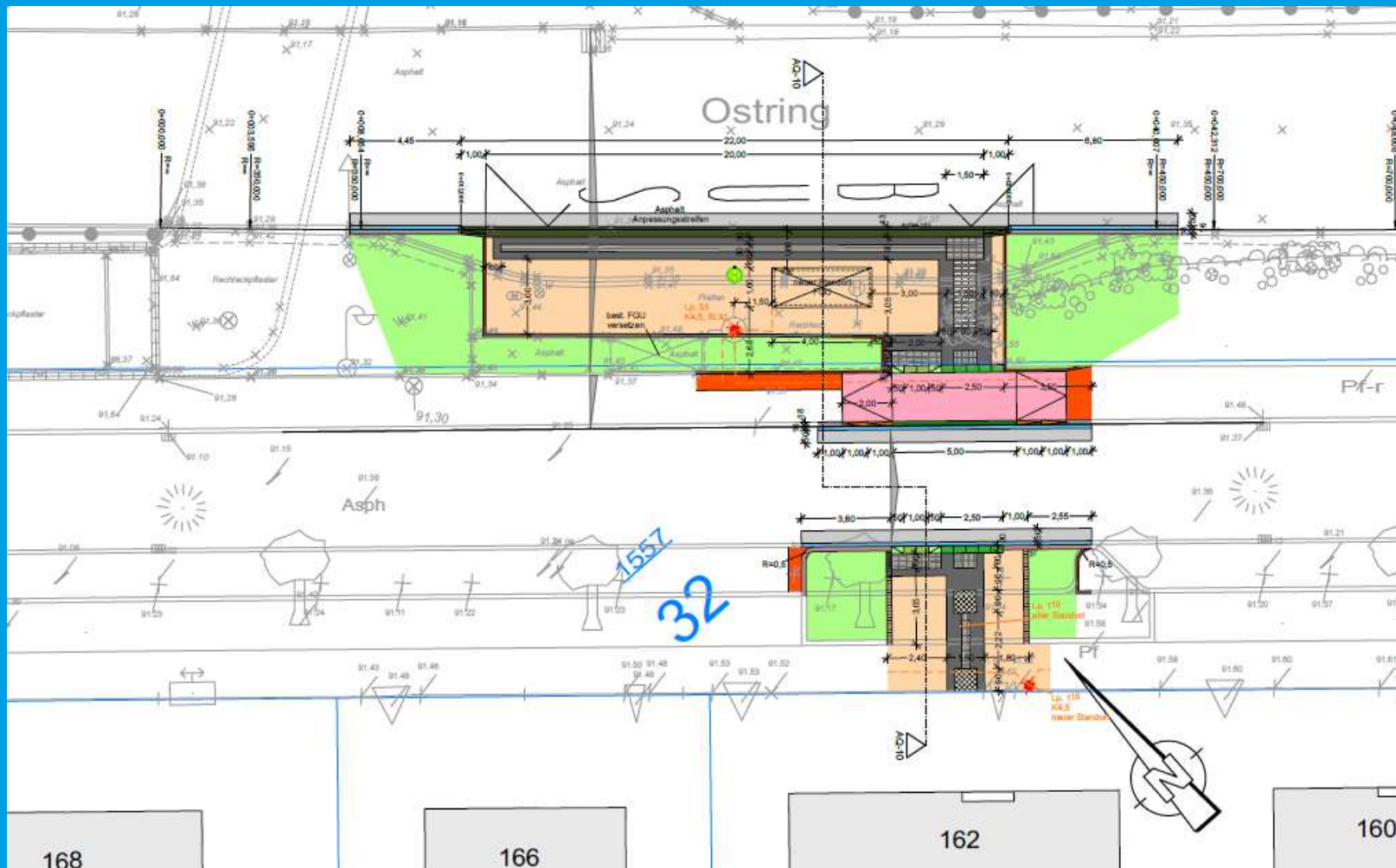


7

**Bestandssituation Bushaltestelle
Edigheim Friedhof**

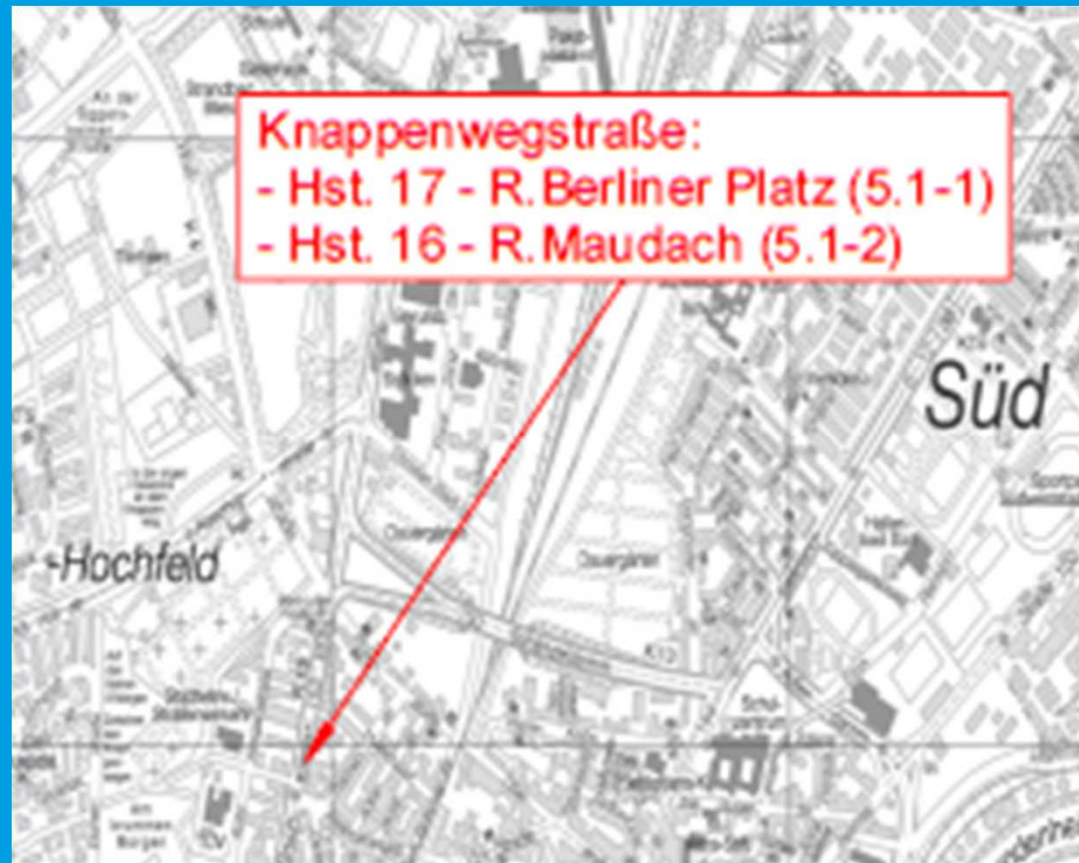
Ludwigshafen
Stadt am Rhein

Edigheim Friedhof (Linie 88 in Richtung BASF)



8 Planung Bushaltestelle Edigheim Friedhof in Richtung BASF

Lageplan



Knappenwegstraße (Linien 76, 80 in Rtg. Berl. Pl., BASF) Knappenwegstraße (Linie 76 in Richtung Maudach)



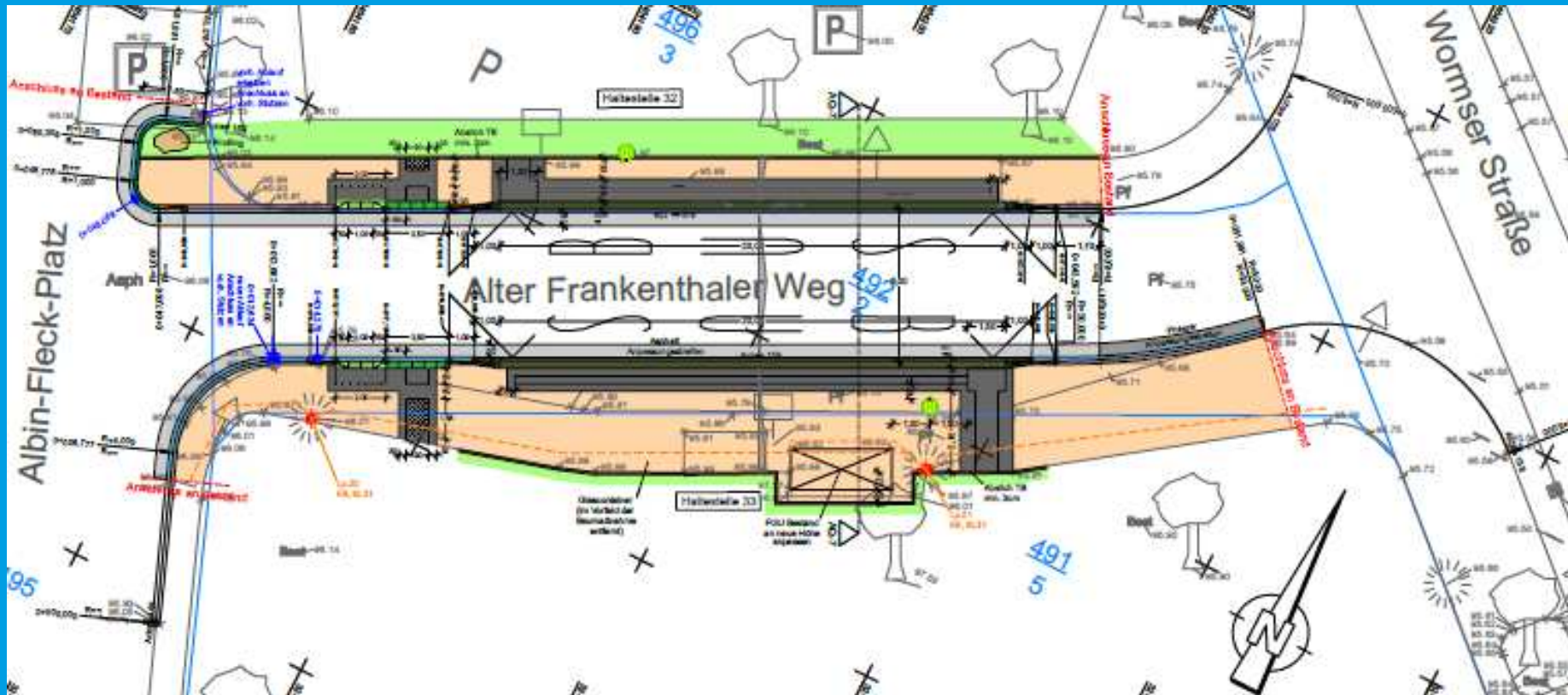
Lageplan



Oggersheim Friedhof (Linie 70 in Rtg. Adolf-Kolping-Str.) Oggersheim Friedhof (Linie 70 in Richtung LU Hbf)



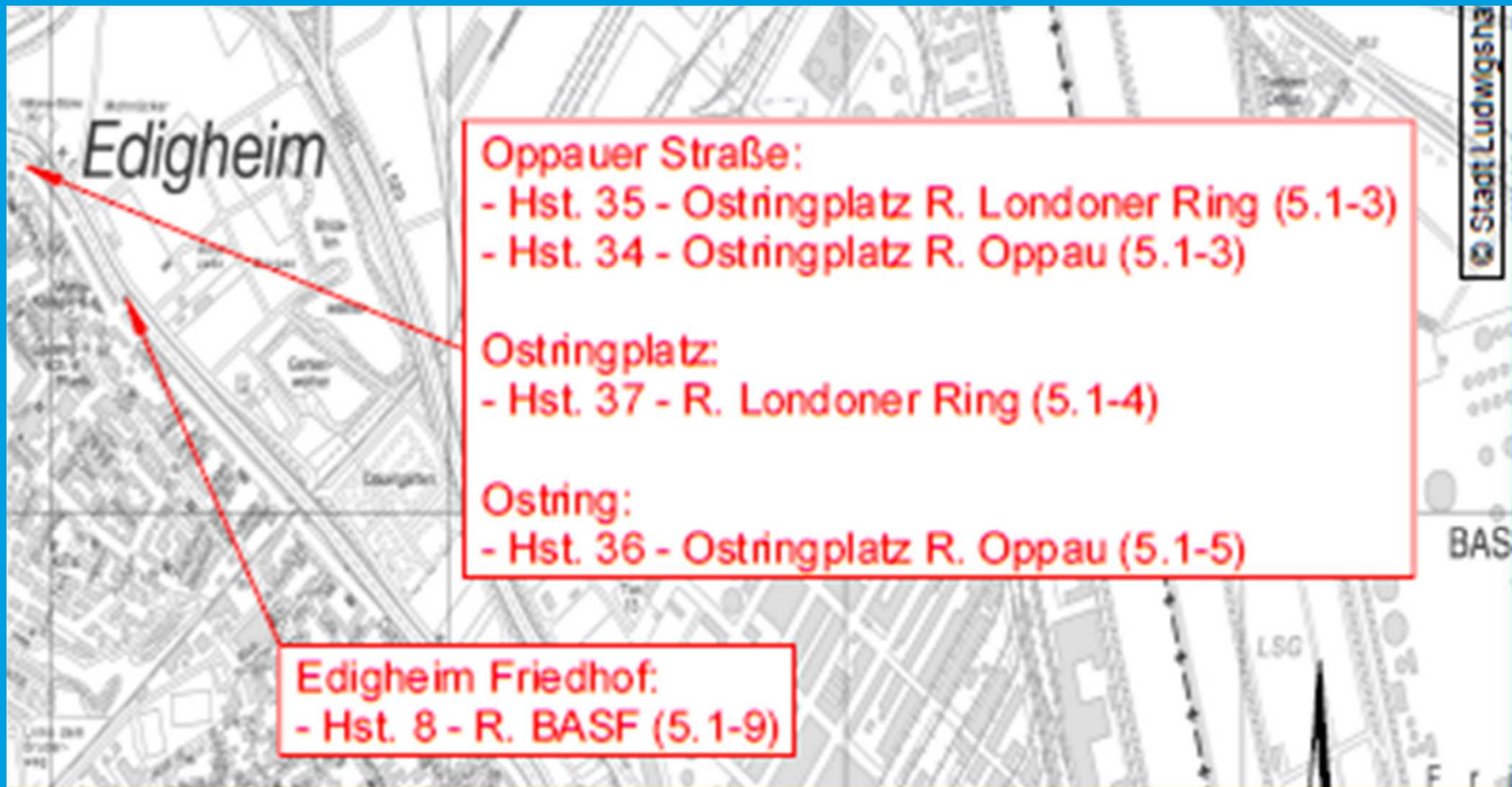
Oggersheim Friedhof (Linie 70 in Rtg. Adolf-Kolping-Str.) Oggersheim Friedhof (Linie 70 in Richtung LU Hbf)



14 Planung Bushaltestellen Oggersheim Friedhof
in Richtung Adolf-Kolping-Straße, LU Hbf

Ludwigshafen
Stadt am Rhein

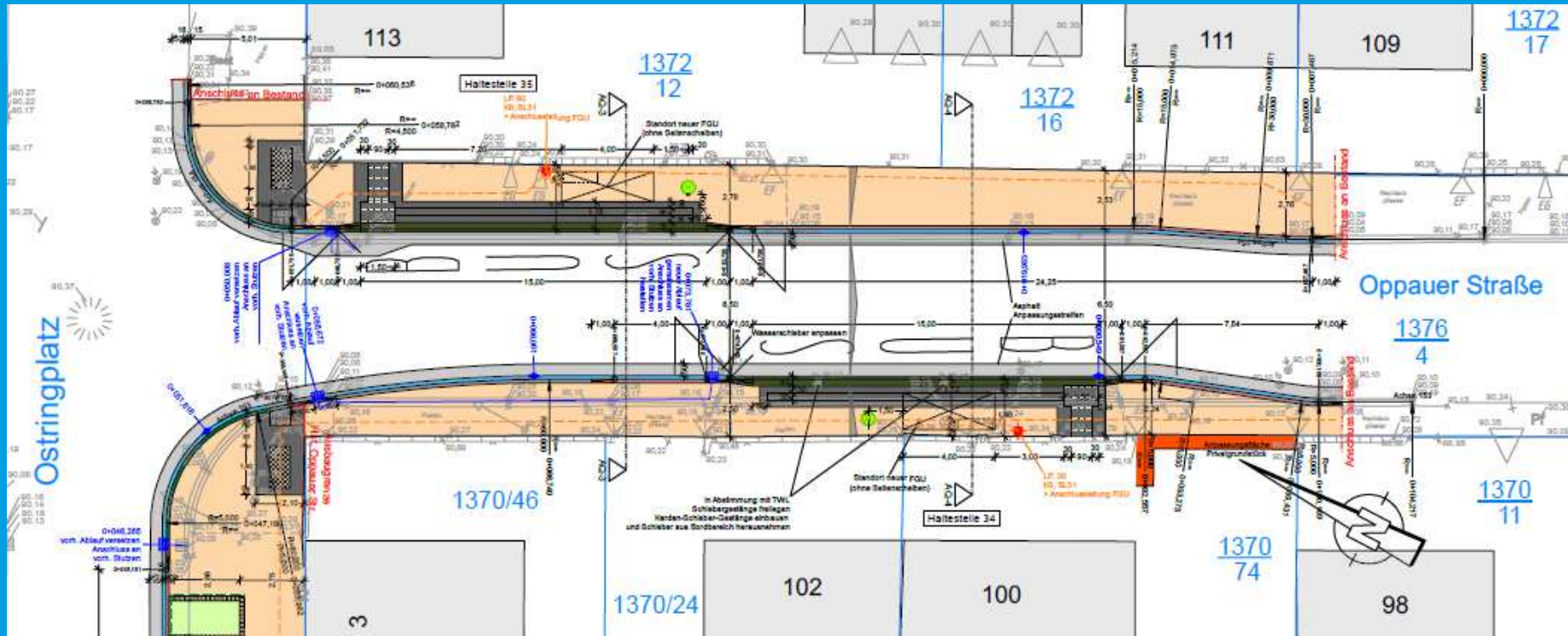
Lageplan



Ostringplatz Steig A (Linien 84, 86 in Richtung Oppau) Ostringplatz Steig B (Linie 84 in Richtung FT Hbf)



Ostringplatz Steig A (Linien 84, 86 in Richtung Oppau) Ostringplatz Steig B (Linie 84 in Richtung FT Hbf)



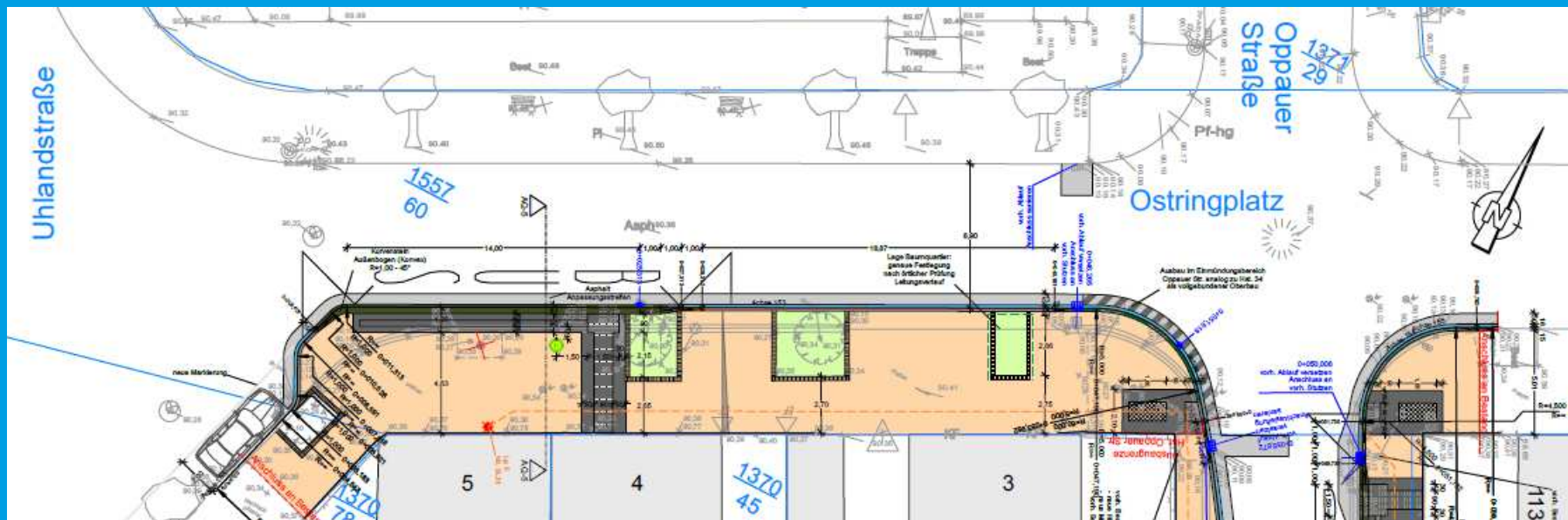
17 Planung Bushaltestellen Ostringplatz
in Richtung Oppau, Frankenthal Hbf

Ludwigshafen
Stadt am Rhein

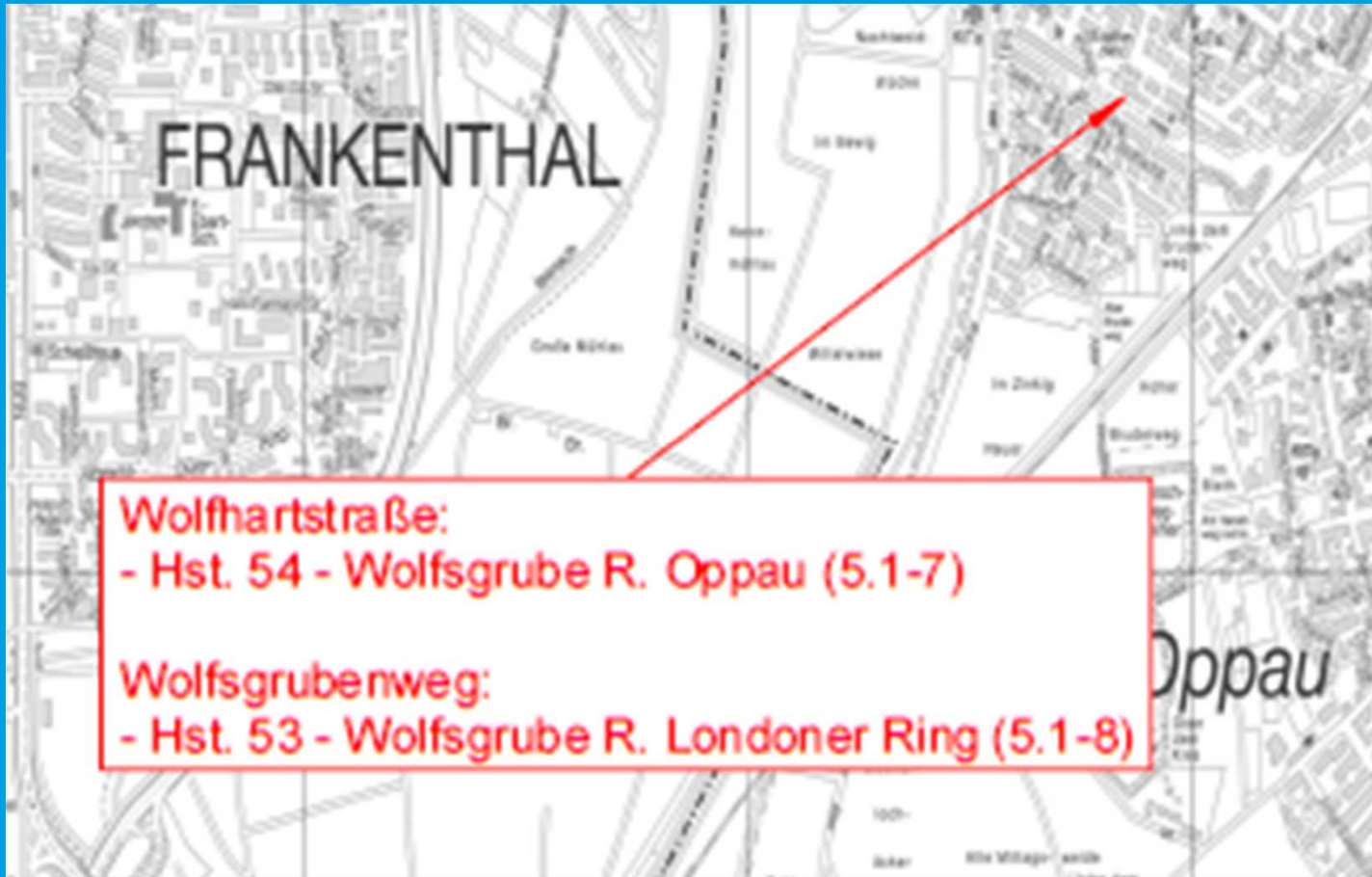
Ostringplatz Steig C (Linien 83, 87 in Rtg. BASF, Oppau) Ostringplatz Steig E (Linie 97 in Rtg. Londoner Ring)



Ostringplatz Steig E (Linie 97 in Rtg. Londoner Ring)



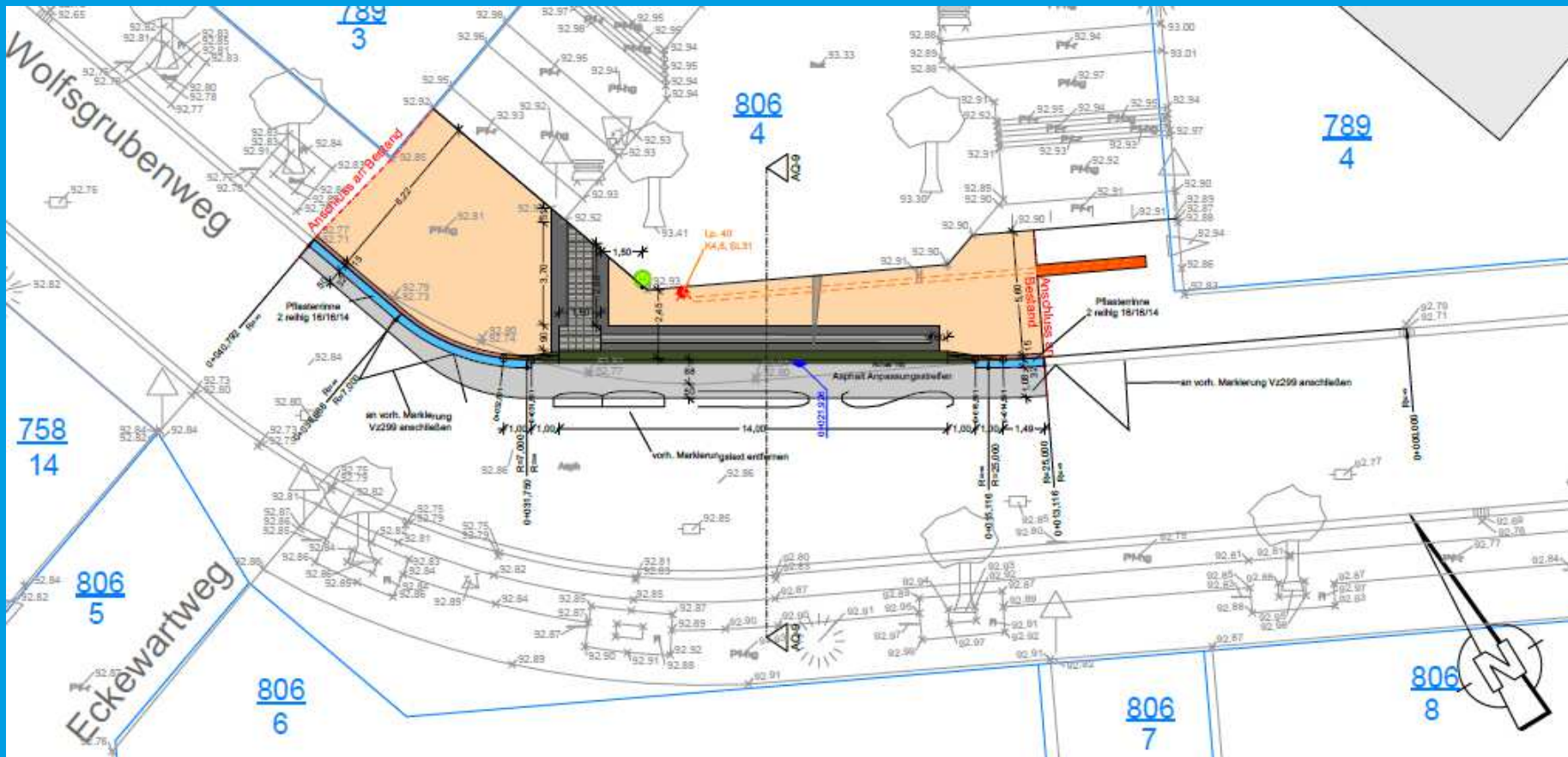
Lageplan



Wolfgrube (Linie 97 in Richtung Londoner Ring) Wolfgrube (Linie 86 in Richtung Oppau)



Wolfsgrube (Linie 97 in Richtung Londoner Ring)



Kosten:

- Straßenbauarbeiten: ca. 670.000 EUR
- Ingenieurleistungen: ca. 134.000 EUR
- Kostensteigerung: ca. 161.000 EUR

Gesamtkosten: rd. 964.000 EUR

Bauzeit:

Die Durchführung der Maßnahme ist zwischen dem vierten Quartal 2022 und dritten Quartal 2023 vorgesehen.

Vielen Dank
für die Aufmerksamkeit