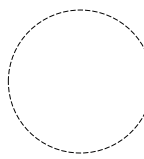





















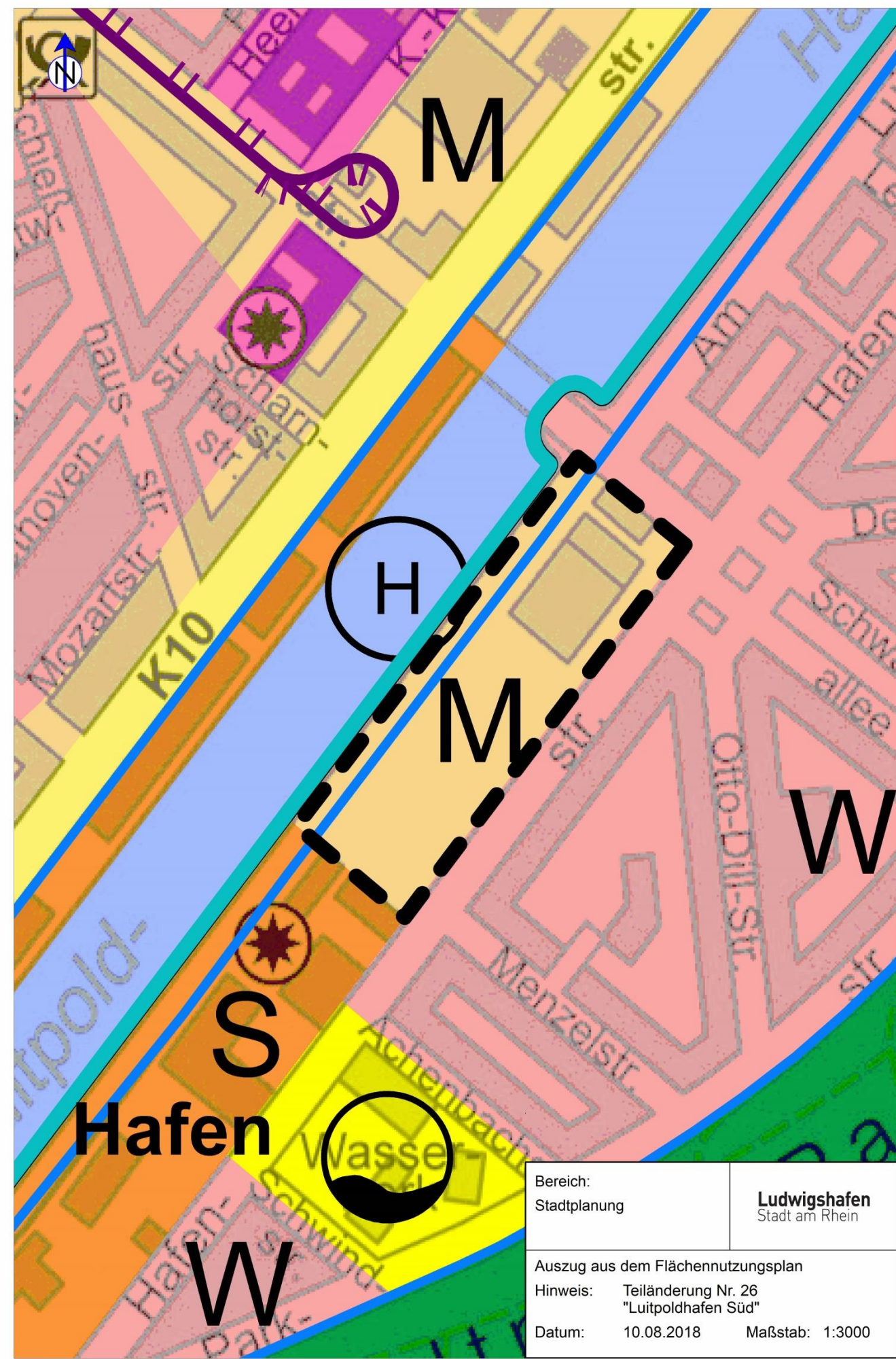


|   |  |
|---|--|
| <p><b>Beschluss zur Änderung</b></p> <p>Die Teiländerung Nr. 26 des Flächennutzungsplanes '99 ist gemäß § 2 (1) BauGB vom Stadtrat am 06.07.2015 beschlossen und am 15.07.2015 bekannt gemacht worden.</p> <p>Ludwigshafen am Rhein, den .....</p> <p>Bereich Stadtplanung .....</p> <p>Dezernent .....</p>   | <p><b>Öffentliche Auslegung</b></p> <p>Nach Beschluss des Stadtrates am 17.09.2018 hat die Änderung des Flächennutzungsplanes als Entwurf mit seiner Begründung gem. § 3 (2) BauGB nach vorheriger ortsüblicher Bekanntmachung am 29.11.2019 in der Zeit vom 09.12.2019 bis einschließlich 20.01.2020 öffentlich ausgelegt.</p> <p>Ludwigshafen am Rhein, den .....</p> <p>Bereich Stadtplanung .....</p> <p>Dezernent .....</p> |
| <p><b>Beschluss der Teiländerung des Flächennutzungsplanes</b></p> <p>Durch Beschluss des Stadtrates am ..... ist die Teiländerung Nr. 26 des Flächennutzungsplanes '99 für festgestellt erklärt worden.</p> <p>Ludwigshafen am Rhein, den .....</p> <p>Bereich Stadtplanung .....</p> <p>Dezernent .....</p> |  |
| <p><b>Ausfertigung Stadt Ludwigshafen</b></p> <p>Ludwigshafen am Rhein, den .....</p> <p>Die Oberbürgermeisterin</p> <p>.....</p> <p>Jutta Steinruck</p>    | <p><b>Bekanntmachung</b></p> <p>Die Genehmigung sowie Ort und Zeit der öffentlichen Auslegung der Teiländerung Nr. 26 des Flächennutzungsplanes '99 und der Begründung sind gemäß § 6 (5) BauGB am ..... ortsüblich bekanntgemacht worden.</p> <p>Ludwigshafen am Rhein, den .....</p> <p>Bereich Stadtplanung .....</p> <p>Dezernent .....</p>  |

**Legende:**

|   |  |
|---|--|
| <p>01. Art der baulichen Nutzung_F</p> <ul style="list-style-type: none"> <li> Gemischte Baufläche</li> <li> Gemischte Baufläche</li> <li> Gewerbliche Baufläche</li> <li> Sonderbaufläche mit Zweckbestimmung</li> <li> Sonderbaufläche mit Zweckbestimmung</li> <li> Wohnbaufläche</li> <li> Wohnbaufläche</li> </ul> <p>04. Gemeinbedarfsflächen_F</p> <ul style="list-style-type: none"> <li> Gemeinbedarfsfläche</li> </ul> <p>05. Überörtl Verkehrsflächen_F</p> <ul style="list-style-type: none"> <li> Straßenbahn</li> <li> Verkehrsfläche</li> </ul> <p>07. Versorgungsanlagen_F</p> <ul style="list-style-type: none"> <li> Versorgungsanlagen</li> <li> Wasser</li> </ul> | <p>09. Grünflächen_F</p> <ul style="list-style-type: none"> <li> Anlagen und Einrichtungen für den Sport</li> <li> Grünfläche</li> <li> Parkanlage</li> </ul> <p>10. Wasserflächen_F</p> <ul style="list-style-type: none"> <li> Hafen</li> <li> Hochwasserschutzlinie</li> <li> Schutzgebiet für Grund- und Quellwassergewinnur</li> <li> Wasserfläche</li> </ul> <p>12. Landwirtschaft/Wald_F</p> <ul style="list-style-type: none"> <li> Wald</li> </ul> <p>Teiländerungen/ -berichtigungen</p> <ul style="list-style-type: none"> <li> Geltungsbereich</li> </ul> |
|---|--|



|  |   |
|--|---|
| <p>Bereich:<br/>Stadtplanung</p>   | <p><b>Ludwigshafen</b><br/>Stadt am Rhein</p> |
| <p>Auszug aus dem Flächennutzungsplan</p> <p>Hinweis: Teiländerung Nr. 26<br/>"Luitpoldhafen Süd"</p> <p>Datum: 10.08.2018 Maßstab: 1:3000</p> |   |