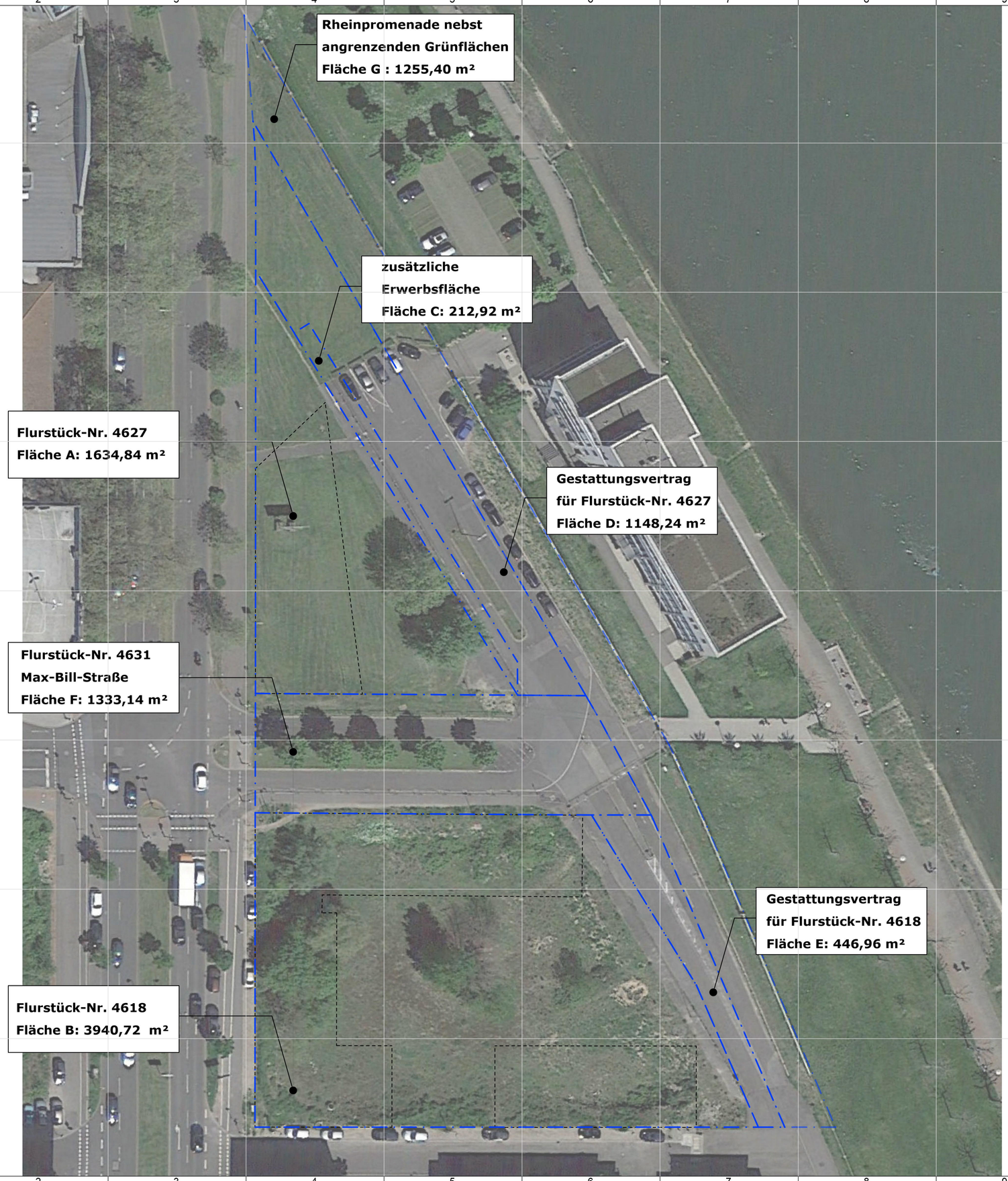

ANLAGE 6

HINWEIS:
Koordinatenwerte/-Maße sind dem Katasterzahlenwerk entnommen - keine Überprüfung in der Örtlichkeit
Ausgangsdaten können durch Digitalisierung analoger Karten (1:500 - 1:2000) entstanden sein.

[Transformation nach Gauß-Krüger aus ETRS89/UTM32-Koordinatensystem (WGS84) - bitte beachten!]

Vermessungsbüro Dipl.-Ing. FH Andreas Macha
Öffentlich bestellter Vermessungsingenieur | www.geo-hessen.de
Kaiserstraße 36-38 | 68623 Lampertheim
Fon: 06206/51 91 51 | Fax: 06206/51 91 52 | Mobil: 0176/2555 7654

INDEX	DATUM	ÄNDERUNG	BEARB.

LRS_XXXX_BX_XXX_1_3_LP_XX_5011_A

PROJEKT

Ludwigshafen Rheinufer Süd

Projektadresse

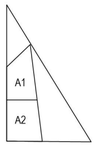

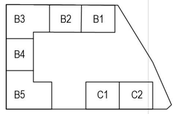

AUFTRAGGEBER

Deutsche Wohnwerte GmbH & Co. KG

DATUM UNTERSCHRIFT

ARCHITEKT

Eike Becker_Architekten
Jean-Monet-Straße 2
10557 Berlin
Tel. +49 30-2593 74-0
info@eb-a.de

DATUM UNTERSCHRIFT

FACHPLANER

ST raum a.
Gesellschaft von Landschaftsarchitekten mbH
Waldemarstrasse 33 A
10999 Berlin
Tel. +49 30 6166090
info@strauma.com

DATUM UNTERSCHRIFT

PHASE	MASSSTAB	ERSTELLT
Entwurfsplanung	1 : 500	10.05.2017

PLANINHALT	GEZ. V.	ÄNDERUNG
Lageplan Außenanlagen	TS	MIK
Flurstücksgrenzen	PLANGRÖSSE	PROJEKT-NR.
	A2	485

PLANNR.

LRS_XXXX_BX_XXX_1_3_LP_XX_5011_A