








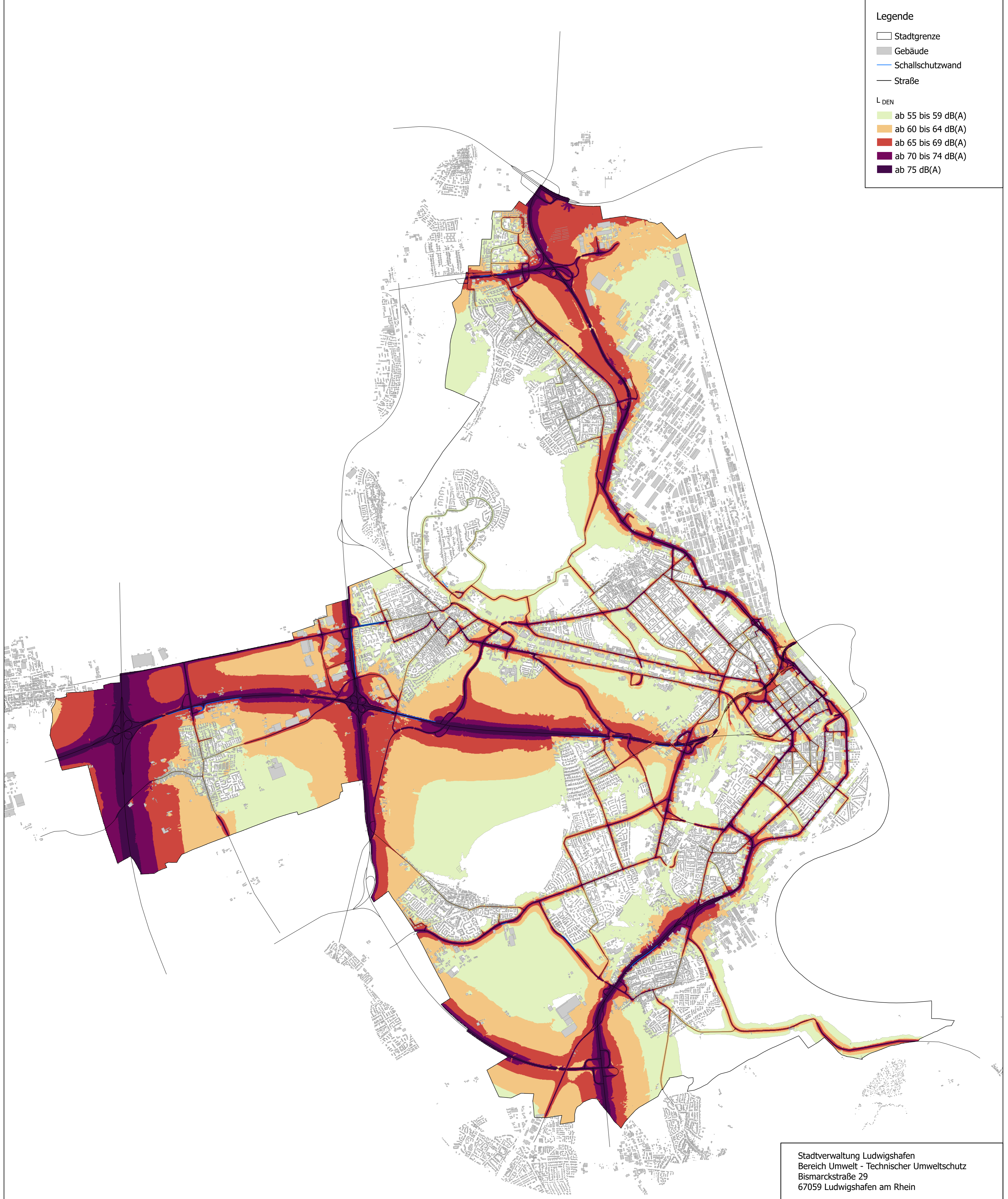


Legende

-  Stadtgrenze
-  Gebäude
-  Schallschutzwand
-  Straße

- L_{DEN}**
-  ab 55 bis 59 dB(A)
-  ab 60 bis 64 dB(A)
-  ab 65 bis 69 dB(A)
-  ab 70 bis 74 dB(A)
-  ab 75 dB(A)



Stadtverwaltung Ludwigshafen
Bereich Umwelt - Technischer Umweltschutz
Bismarckstraße 29
67059 Ludwigshafen am Rhein

Wölfel Engineering GmbH + Co. KG
Max-Planck-Straße 15
97204 Höchberg



Projekt:
Lärmkartierung 2022 der Stadt Ludwigshafen
nach EG-Umgebungslärmrichtlinie

Planinhalt:
Anlage 1b
Strategische Lärmkarte - Straßenverkehr
Lärmindex L_{DEN}

Maßstab: 1:25.000
Stand: Dezember 2022

