










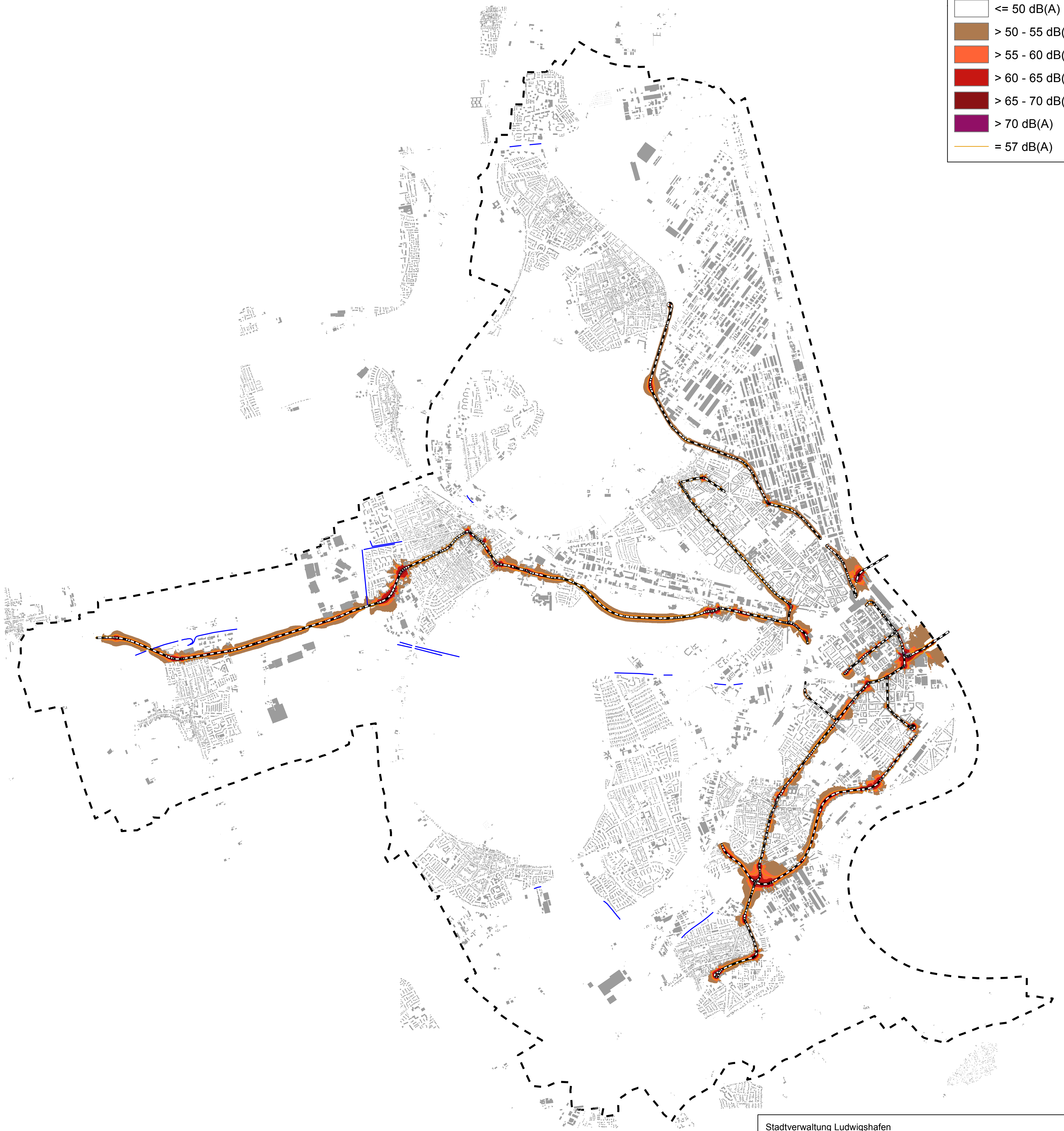




### Legende

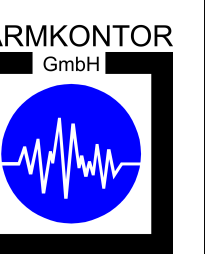
-  Stadtgrenze
-  Gebäude
-  Schienenwege
-  Schallschutzwand
  
- L<sub>Night</sub>**
-  ≤ 50 dB(A)
-  > 50 - 55 dB(A)
-  > 55 - 60 dB(A)
-  > 60 - 65 dB(A)
-  > 65 - 70 dB(A)
-  > 70 dB(A)
-  = 57 dB(A)



Stadtverwaltung Ludwigshafen  
Bereich Umwelt - Technischer Umweltschutz  
Bismarckstraße 29  
67059 Ludwigshafen am Rhein

LÄRMKONTOR GmbH

Altonaer Poststraße 13 b 22767 Hamburg  
Tel.: 040 - 38 99 94.0 Fax: 040 - 38 99 94.44  
mail: hamburg@laermkontor.de  
http://www.laermkontor.de



#### Projekt:

Lärmkartierung nach EG-Umgebungslärmrichtlinie  
der Stadt Ludwigshafen

#### Planinhalt:

Anlage 3b:  
Strategische Lärmkarte - Sonstiger Schienenverkehr  
Schallimmissionsplan L<sub>Night</sub>  
VBUSch

0 1.500 3.000  
Meter

Maßstab:	1:25.000	A1	Bearbeiter:	Fr. Krüger / Hr. Riek	
2012.116	22.05.2013	2012-2	ver oP20	R10/300	4