












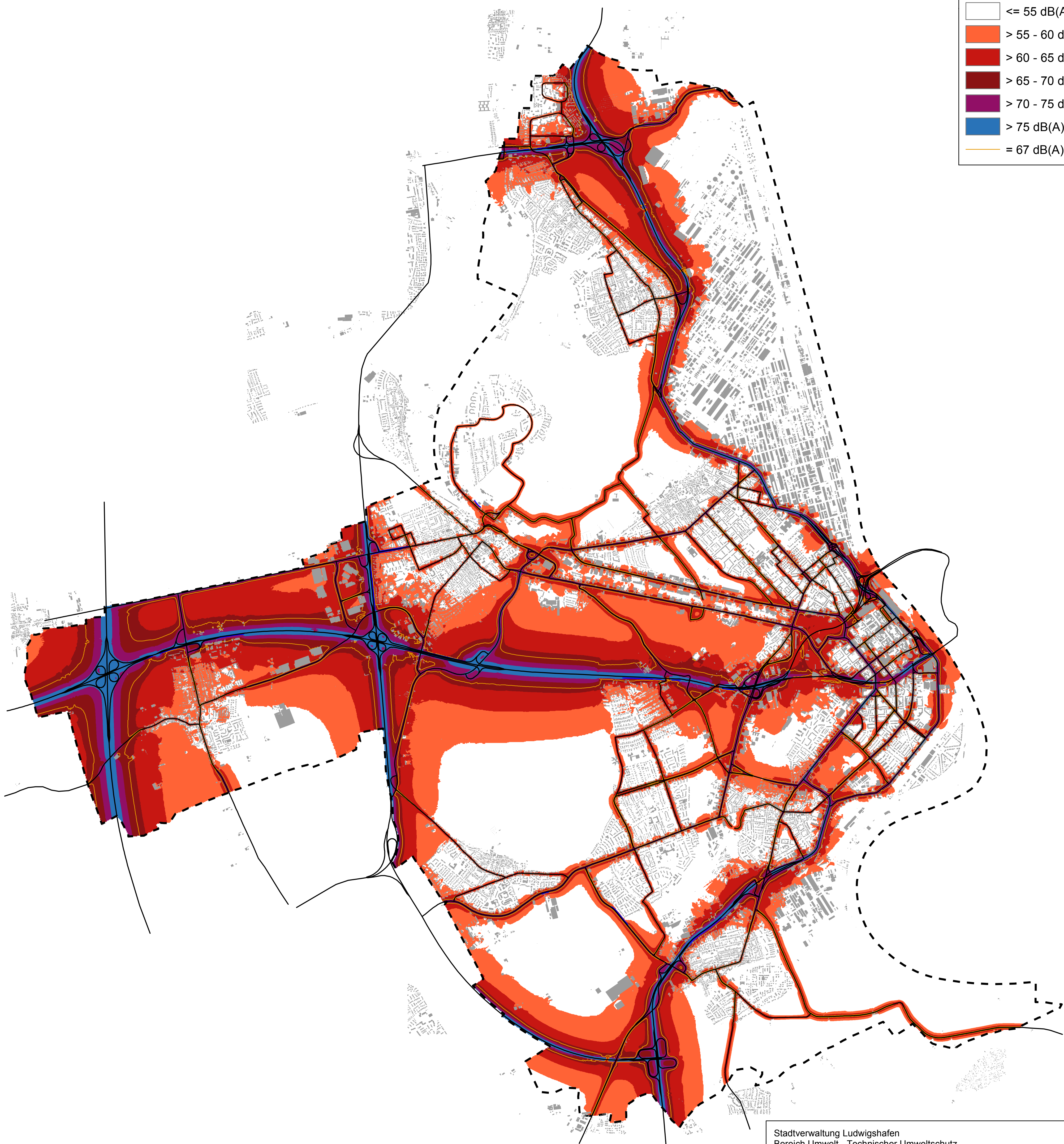


**Legende**

-  Stadtgrenze
-  Gebäude
-  Straße
-  Schallschutzwand

**L<sub>DEN</sub>**

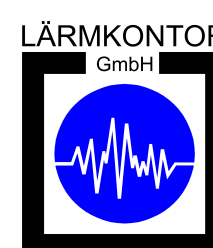
-  ≤ 55 dB(A)
-  > 55 - 60 dB(A)
-  > 60 - 65 dB(A)
-  > 65 - 70 dB(A)
-  > 70 - 75 dB(A)
-  > 75 dB(A)
-  = 67 dB(A)



Stadtverwaltung Ludwigshafen  
Bereich Umwelt - Technischer Umweltschutz  
Bismarckstraße 29  
67059 Ludwigshafen am Rhein

LÄRMKONTOR GmbH

Altonaer Poststraße 13 b 22767 Hamburg  
Tel.: 040 - 38 99 94.0 Fax: 040 - 38 99 94.44  
mail: hamburg@laermkontor.de  
http://www.laermkontor.de

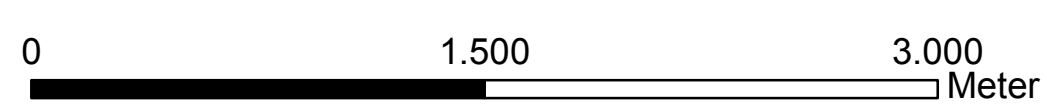


**Projekt:**

Lärmkartierung nach EG-Umgebungslärmrichtlinie  
der Stadt Ludwigshafen

**Planinhalt:**

Anlage 2a:  
Strategische Lärmkarte Gesamtstraßennetz  
Schallimmissionsplan L<sub>DEN</sub>  
VBUS



Maßstab:	1:25.000	A1	Bearbeiter:	Fr. Krüger / Hr. Riek	
2012.116	15.11.2012	2012-2	ver oP20	R10/300	4