


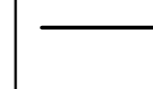

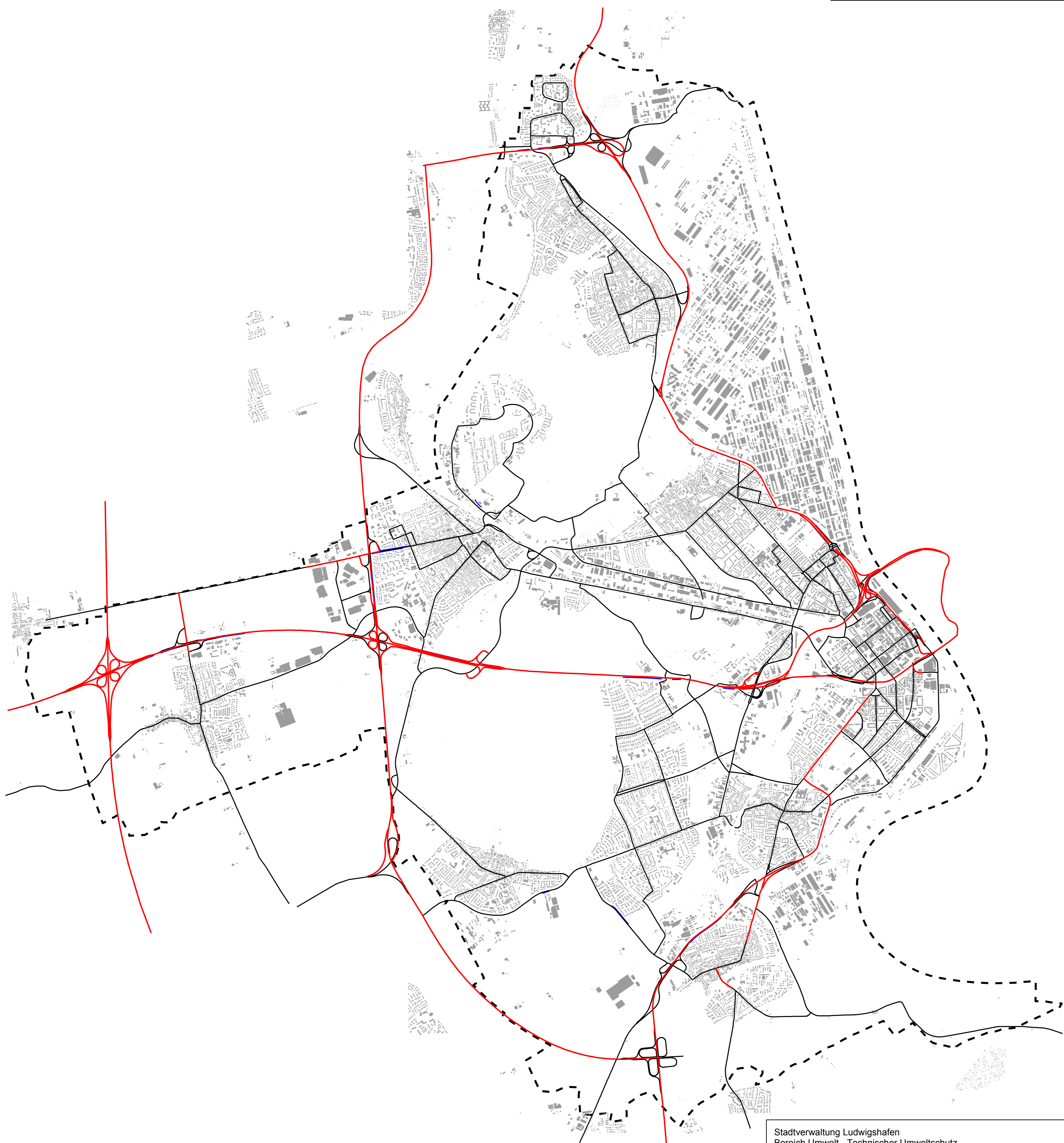




Legende


-  Gebietsgrenze
-  Gebäude
-  Hauptverkehrsstraßennetz (> 3 Mio. Kfz/a)
-  Erweitertes Straßennetz
-  Schallschutzwand



Stadtverwaltung Ludwigshafen
Bereich Umwelt - Technischer Umweltschutz
Bismarckstraße 29
67059 Ludwigshafen am Rhein

LÄRMKONTOR GmbH

Altonaer Poststraße 13 b 22767 Hamburg
Tel.: 040 - 38 99 94.0 Fax: 040 - 38 99 94.44
mail: hamburg@laermkontor.de
http://www.laermkontor.de



Projekt:

Lärmkartierung für den Ballungsraum Ludwigshafen 2012

Planinhalt:

Anlage 1: Lageplan Straßennetz

0 625 1.250 2.500
Meter

| | | | | |
|----------|----------|------------|-------------|-----------------------|
| Maßstab: | 1:25.000 | A1 | Bearbeiter: | Fr. Krüger / Hr. Riek |
| | 2012.116 | 29.10.2012 | | |