
















**Legende**

-  Gebäude
-  Stadtteilgrenze
-  Schallschutzwand

**LKZ<sub>DEN100</sub> >65 dB(A)**

-  0
-  1 - 50
-  51 - 100
-  101 - 200
-  201 - 300
-  301 - 400
-  401 - 500
-  501 - 600
-  601 - 700
-  701 - 800
-  801 - 900
-  > 900

Stadtverwaltung Ludwigshafen  
 Bereich Umwelt - Technischer Umweltschutz  
 Bismarckstraße 29  
 67059 Ludwigshafen am Rhein

LÄRMKONTOR GmbH  
 Altonaer Poststraße 13 b 22767 Hamburg  
 Tel.: 040 - 38 99 94.0 Fax: 040 - 38 99 94.44  
 mail: hamburg@laermkontor.de  
 http://www.laermkontor.de



**Projekt:**  
 Lärmkartierung nach EG-Umgebungslärmrichtlinie  
 der Stadt Ludwigshafen

**Planinhalt:**  
 Anlage 19:  
 Straßennetz im Stadtteil BASF  
 Abschnittsbezogene Lärmkennziffer (LKZ) pro 100 m  
 mit eingeblendeten Betroffenzahlen pro Teilstück  
 L<sub>DEN100</sub> > 65 dB(A)

Maßstab:	1:7.500	A1	Bearbeiter:	Fr. Krüger / Hr. Riek
2012.116	14.02.2013			