
















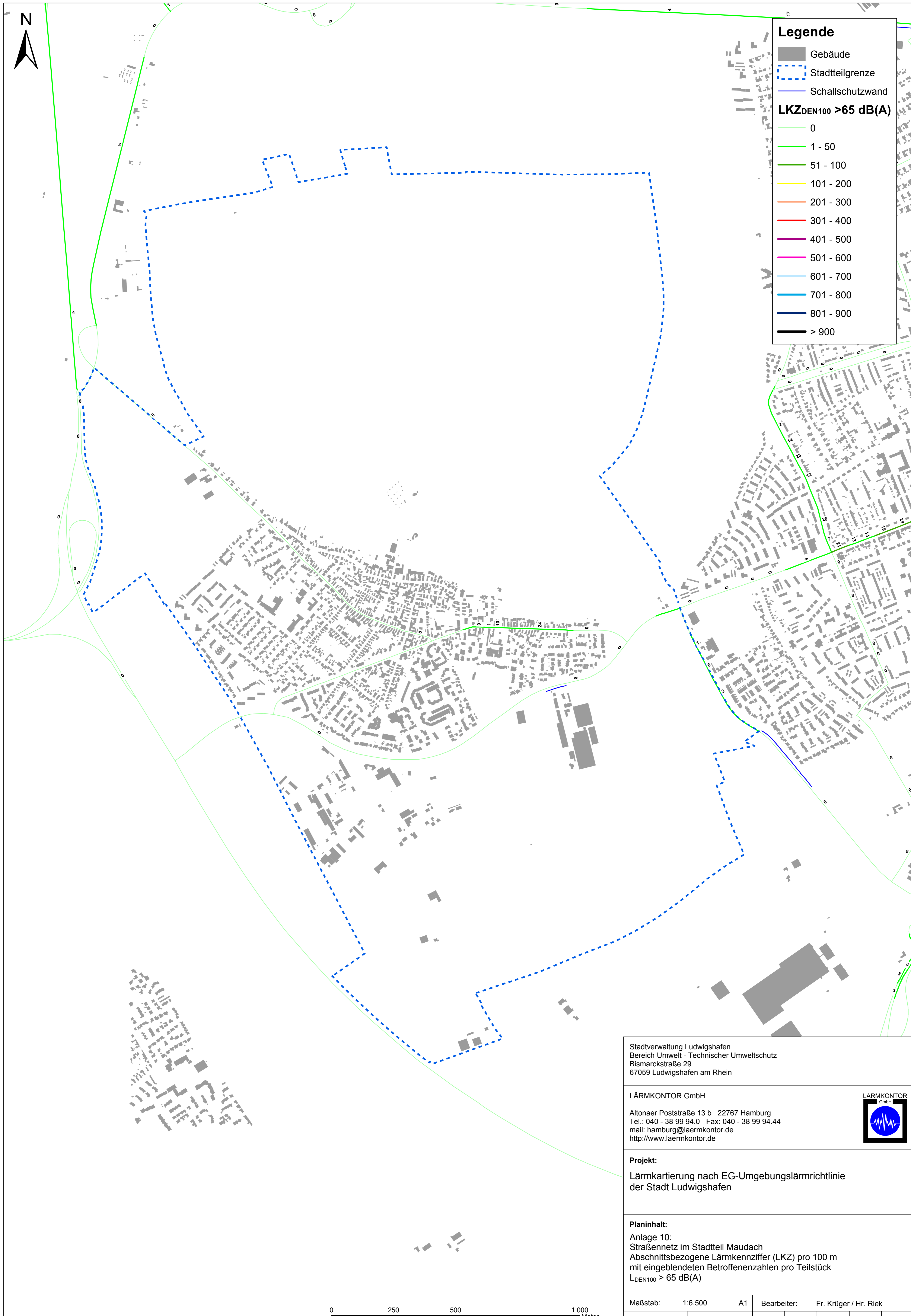


Legende

-  Gebäude
-  Stadtteilgrenze
-  Schallschutzwand

LKZ_{DEN100} >65 dB(A)

-  0
-  1 - 50
-  51 - 100
-  101 - 200
-  201 - 300
-  301 - 400
-  401 - 500
-  501 - 600
-  601 - 700
-  701 - 800
-  801 - 900
-  > 900



Stadtverwaltung Ludwigshafen
Bereich Umwelt - Technischer Umweltschutz
Bismarckstraße 29
67059 Ludwigshafen am Rhein

LÄRMKONTOR GmbH
Altonaer Poststraße 13 b 22767 Hamburg
Tel.: 040 - 38 99 94.0 Fax: 040 - 38 99 94.44
mail: hamburg@laermkontor.de
http://www.laermkontor.de



Projekt:
Lärmkartierung nach EG-Umgebungslärmrichtlinie
der Stadt Ludwigshafen

Planinhalt:
Anlage 10:
Straßennetz im Stadtteil Maudach
Abschnittsbezogene Lärmkennziffer (LKZ) pro 100 m
mit eingeblendeten Betroffenzahlen pro Teilstück
L_{DEN100} > 65 dB(A)

Maßstab:	1:6.500	A1	Bearbeiter:	Fr. Krüger / Hr. Riek
2012.116	13.02.2013			