










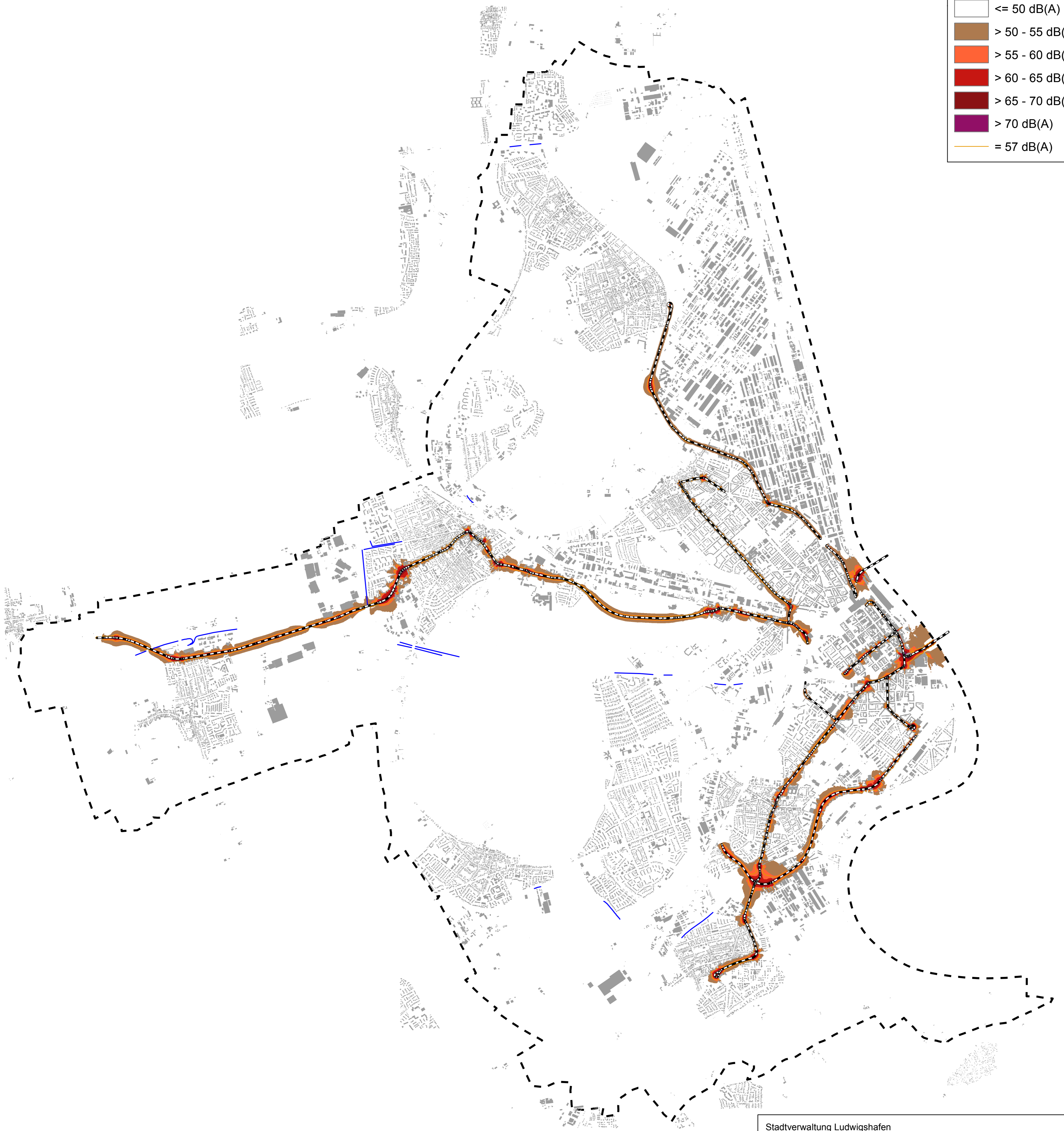




Legende

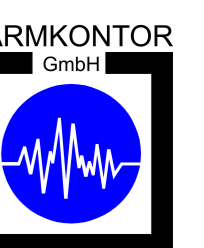
-  Stadtgrenze
 -  Gebäude
 -  Schienenwege
 -  Schallschutzwand
- L_{Night}**
-  ≤ 50 dB(A)
 -  > 50 - 55 dB(A)
 -  > 55 - 60 dB(A)
 -  > 60 - 65 dB(A)
 -  > 65 - 70 dB(A)
 -  > 70 dB(A)
 -  = 57 dB(A)



Stadtverwaltung Ludwigshafen
Bereich Umwelt - Technischer Umweltschutz
Bismarckstraße 29
67059 Ludwigshafen am Rhein

LÄRMKONTOR GmbH

Altonaer Poststraße 13 b 22767 Hamburg
Tel.: 040 - 38 99 94.0 Fax: 040 - 38 99 94.44
mail: hamburg@laermkontor.de
http://www.laermkontor.de



Projekt:

Lärmkartierung nach EG-Umgebungslärmrichtlinie
der Stadt Ludwigshafen

Planinhalt:

Anlage 3b:
Strategische Lärmkarte - Sonstiger Schienenverkehr
Schallimmissionsplan L_{Night}
VBUSch

0 1.500 3.000
Meter

Maßstab:	1:25.000	A1	Bearbeiter:	Fr. Krüger / Hr. Riek	
2012.116	22.05.2013	2012-2	ver oP20	R10/300	4