

# LANDSCHAFTSPLANUNG IN DER FLÄCHENNUTZUNGSPLANUNG



STADT LUDWIGSHAFEN AM RHEIN



## OBERFLÄCHENNAHES GRUNDWASSER



### Empfindlichkeit des oberflächennahen Grundwassers

(Zusammenwirkung von Grundwasserflurabstand u. physiko-chemischer Filterfähigkeit des Bodens)

-  gering
-  mittel
-  hoch



### Beeinträchtigungen des oberen Grundwassers

-  Deponien, Auffüllungsbereiche
-  Anthropogen veränderte Standorte

-  Terrassenkante der Frankenthaler Terrasse
-  Stadtkreisgrenze

### LANDSCHAFTSARCHITEKT BDLA SIEGFRIED OLSCHESKI

Bannwasserstraße 6      Telefon 0621 / 66 17 56  
67069 Ludwigshafen      Telefax 0621 / 66 65 23

Auftraggeber	Stadt Ludwigshafen am Rhein	
Projekt	Landschaftsplanung in der Flächennutzungsplanung	
Plantitel	<b>Oberflächennahes Grundwasser</b>	
bearbeitet	Dipl. Ing. S. Faust	Stand: 07 / 1997
Büro		Maßst.: 1:50.000
Auftraggeber		Blatt-Nr: